

## CICLOVIA

### **Ciclovia da Marginal Atlântica.**

#### Início

Foz do Rio Ave.

#### Fim

Limites do Concelho com a Póvoa de Varzim.

#### Extensão

3,70 km.

#### Caracterização do Percurso

Vila do Conde tem uma Ciclovia que percorre toda a marginal marítima Norte, entre a foz do Rio Ave e o Concelho vizinho da Póvoa de Varzim.

São quase quatro quilómetros de piso asfaltado, dedicado às Bicicletas, que acompanham toda a linha de costa e respectivas praias.

Começa na área circundante ao Forte de S. João Baptista, percorre as Avenidas de Manuel Barros, do Brasil e Infante D. Henrique, para terminar onde começa a Ciclovia da Póvoa, junto à Marina.

Com cerca de 2,20 metros de largura, possui sinalização Vertical, bem como Horizontal através do sinal da bicicleta "deitada", a cada cem metros.

#### Inauguração

Em funcionamento desde 2005.

#### Links

Câmara Municipal de Vila do Conde

#### Notas

A Ciclovia de Vila do Conde sendo parte integrante da Rede de Ciclovias da Área Metropolitana do Porto, une-se à Ciclovia da Póvoa de Varzim como um todo.

O Concelho da Póvoa de Varzim tem uma Ciclovia em funcionamento desde há muitos anos, ao longo das praias e, prevê a construção de uma Ecopista para breve.

Esta nova via ciclável, numa extensão total de mais de 17 quilómetros, resultará da conversão da antiga Linha Ferroviária, Póvoa - Famalicão, e fará a ligação ao Concelho vizinho e à respectiva Ecopista de Famalicão.

Em meados dos anos 80 a antiga linha ferroviária que unia as cidades de Guimarães e Fafe foi desactivada e transformada em Ecopista.

Em 1996, a Câmara Municipal de Fafe, abriu ao público a Pista de Cicloturismo de Fafe, com uma extensão de sete quilómetros, desde Fareja até Foz, estendendo-se por zonas predominantemente rurais. Em 1999 a Câmara Municipal de Guimarães completava o trajecto e inaugurava a Pista de Cicloturismo no Concelho de Guimarães, fazendo a ligação entre a Fareja e a Devesa, na Freguesia de Mesão Frio, com um percurso de cariz mais suburbano.

Assim, a Pista de Cicloturismo Guimarães-Fafe, vai desde a Freguesia de Mesão Frio, Concelho de Guimarães, a cerca de três quilómetros do centro da Cidade, até ao Lugar de Foz, a cerca de um quilómetro do centro da Cidade de Fafe.

Ao longo de toda a sua extensão a Pista é intersectada diversas vezes por cruzamentos com estradas principais e secundárias, proporcionando aos utilizadores múltiplos acessos de entrada e saída.

---

Pista de Cicloturismo  
Guimarães - Fafe

---

km 01,0	Aldão-S. Torcato
km 04,2	Fareja
km 08,0	Faço Velho
km 10,7	Fareja
km 16,7	Cepões
km 20,7	Fafe

---

### **Ciclovía de Famalicão.**

Início

Vila Nova de Famalicão.

Fim

Gondifelos (Famalicão).

Extensão

10,2 km.

Caracterização do Percurso

A Ciclovía de Vila Nova de Famalicão resulta do trabalho de recuperação que a Câmara Municipal fez da antiga Linha Ferroviária entre Famalicão e a cidade balnear da Póvoa de Varzim, ao abrigo de um protocolo celebrado com a REFER.

O percurso estende-se entre a cidade Famalicense e o limite do Concelho, na freguesia de Gondifelos, numa extensão de 10,2 quilómetros. Está implantada numa zona rural e florestal, bem no coração do Verde Minho. Por entre bosques e milheirais, aldeias típicas e quintas vinícolas, o percurso oferece um excelente meio para se desfrutar da natureza da Região e para a prática desportiva, num ambiente de grande beleza e tranquilidade.

*Fonte: Portal do Cidadão*

Inauguração

Em 2005.

Links

[Câmara Municipal de Vila Nova de Famalicão](#)






Notas

A Câmara Municipal da Póvoa de Varzim tem em curso um projecto para a requalificação do troço entre a Póvoa e Famalicão, desta antiga Linha Ferroviária.




#### CICLOVIAS de PORTUGAL

##### NORTE








##### Viana do Castelo

-  Ciclovias de Caminha
-  Ciclovias de Ponte de Lima
-  Ecovia do Rio Lima
-  Ecopista do Rio Minho
-  Ciclovias de Viana do Castelo

##### Braga

-  Ciclovias de Braga
-  Ciclovias de Guimarães - Fafe
-  Ciclovias de V. N. de Famalicão

##### Porto

-  Ciclovias de Gondomar
-  Ciclovias de Matosinhos
-  Ciclovias do Porto
-  Ciclovias da Póvoa de Varzim
-  Ecopista da Linha do Tâmega
-  Ciclovias de Vila do Conde
-  Ciclovias de V. N. de Gaia

##### Vila Real



-  Ciclovias do Corgo

##### Bragança

-  Ciclovias do Azibo
-  Ciclovias do Sabor

##### CENTRO

##### Aveiro

-  Ciclovias de Ovar
-  Ciclovias de Sever do Vouga

- Ciclovias da Murtosa
  - Ciclovias de Espinho
  - Ciclovias de Estarreja
- Viseu**
  - Ciclovias do Dão
  - Ciclovias de Sernancelhe
- Guarda**
  - Ciclovias de Seia
- Coimbra**
  - Percursos de BTT das Aldeias do Xisto
  - Ciclovias de Coimbra
  - Ciclovias da Figueira da Foz
  - Ciclovias da Lousã
  - Ciclovias de Mira
  - Ciclovias de Pampilhosa da Serra
  - Ciclovias do Mondego
- Castelo Branco**
  - Ciclovias de Vila de Rei
- Leiria**
  - Ciclovias de Alcobaça
  - Ciclovias de Alvaiázere
  - Ciclovias das Caldas da Rainha
  - Ciclovias de Leiria
  - Ciclovias de Pedrógão Grande
  - Ciclovias da Marinha Grande
  - Ciclovias de Ansião
  - Ciclovias de Óbidos
- Santarém**
  - Ciclovias de Abrantes
  - Ciclovias de Almeirim
  - Ciclovias do Cartaxo
- LISBOA**
  - Lisboa**
    - Ciclovias de Cascais

- Ciclovias de Lisboa
- Ciclovias de Odivelas
- Ciclovias de Torres Vedras
- Ciclovias de Vila Franca de Xira
- Ciclovias de Oeiras
- Setúbal**
  - Ciclovias do Barreiro
  - Ciclovias de Grândola
  - Ciclovias da Moita
  - Ciclovias do Montijo
  - Ciclovias de Sesimbra
  - Ciclovias de Tróia
  - Ciclovias de Almada
- ALENTEJO**
  - Évora**
    - Ciclovias de Évora
    - Ciclovias de Montemor-o-Novo
    - Ciclovias de Mora
- ALGARVE**
  - Algarve**
    - Ciclovias do Litoral
    - Via Algarviana
  - Faro**
    - Ciclovias de Alcoutim
    - Ciclovias de Faro
    - Ciclovias de Portimão
    - Ciclovias de S. Brás de Alportel
    - Ciclovias de Silves
    - Ciclovias de Vila Real de Stº António
    - Ciclovias de Albufeira

## NORTE

Ecopista do Rio Minho [1]  
Valença - Monção  
13 km  
Ecovia do Rio Lima  
Ponte de Lima - Lagoa de Bertandos  
7 km  
Ciclovía de Braga  
"Variante da Encosta", Braga (urbano)  
4,4 km  
Pista de Cicloturismo Guimarães-Fafe  
Guimarães - Fafe  
14 km  
Ecopista da linha do Corgo  
Vila Pouca de Aguiar - Pedras Salgadas  
6 km  
futuramente ligará Chaves a Vila Real  
Ecopista da linha do Sabor  
Torre de Moncorvo - Larinho  
4,4 km  
futuramente poderá ligar a Miranda do Douro

## CENTRO

Ecopista ramal do Dão  
Viseu - Figueiró  
7 km  
futuramente ligará Viseu a Tondela e Santa Comba Dão  
Pista Ciclopédonal de Mira Areão - Praia de Mira - Ermida, Mira  
20 km  
Ciclovía da Tocha  
Tocha  
3,5 km  
Ciclovía da Marinha Grande  
Marinha Grande - Vieira de Leiria  
18 km  
Ciclovía da Marinha Grande  
Marinha Grande - S. Pedro de Moel  
9 km  
Ciclovía da Marinha Grande  
S. Pedro de Moel - Sítio da Nazaré  
20 km

## LISBOA E VALE DO TEJO

Ciclovía de Caldas da Rainha  
Caldas da Rainha - Praia da Foz do Arelho  
8 km  
Ciclovía de Torres Vedras Porto Novo - Praia de Santa Cruz  
5 km

Ciclovia de Cascais

Cascais - Guincho

7 km

Mapa no Bikely

Ciclovia de Almada

Parque da Paz - Almada Fórum

2 km

Ciclovia do Montijo Montijo (urbano)

6 km

gradualmente será aumentada a sua extensão

Ciclovia da Quinta do Marquês, Oeiras

Oeiras (urbano)

1,4 km

É uma faixa ciclável de sentido único e não integra nenhuma rede ciclável.

Há algumas fotos não-oficiais online.

Ciclovia da Radial de Benfica, Lisboa

Lisboa

3 km

É uma faixa ciclável de duplo sentido (com largura variável) e não integra nenhuma rede ciclável.

Há algumas fotos não-oficiais online.

Vista do ar no Bikely.

Ciclovia de Monsanto, Lisboa

Lisboa

6 km

Mapa no Bikely

Ciclovia do Campo Grande, Lisboa

Lisboa

x km

Ciclovia de Telheiras, Lisboa

Lisboa

x km

Ciclovia de Odivelas, Lisboa

Lisboa

x km

Ciclovia de Belém, Lisboa

Lisboa

x km

## ALENTEJO

Ecopista ramal de Mora [Évora - Sempre Noiva

20 km

futuramente ligará Évora a Mora num total de 60km

Ciclovia de Beja

Beja

5,5 km

## ALGARVE

Ecovia do Algarve

Cabo de São Vicente, Sagres - Vila Real de Santo António

214 km

(em construção) fará parte da EuroVelo 1

Site Oficial das Ecovias do Algarve - Site info about Ecoroutes

Algumas fotos não-oficiais online.

Ciclovía da Marina de Albufeira

Albufeira )